













Commune de SUNDHOUSE  
Département du Bas-Rhin

# Plan local d'urbanisme

Plan des servitudes d'utilité publique (SUP) - Echelle 1/6000

## Légende

-  Servitude A7
-  Servitude AC2
-  Servitude AC3
-  Servitude I4
-  Servitude PM1bis
-  Digue des hautes eaux du Rhin
-  Servitude PT3
-  Servitude AS1 - Captage d'eau potable
-  Périmètre de Protection Eloigné
-  Périmètre de Protection Rapproché



VB PROCESS - Une société de la marque Territoire +  
www.territoire-plus.fr / thibaud.deborn@territoire-plus.fr / 06 88 04 08 85

