

**Périmètre du  
 Ried de Marckolsheim**  
**Sundhouse**  
 (Village)

**Réseau d'assainissement**






Création du plan : 10/05/2008  
 Mise à jour révision : 13/11/2022  
 Dessinateur : S. HANQUEL

**Tableau d'assainissement**

Liens de P.L.U.  
 Edition du plan le : 24/05/2023  
 sur la base du Plan de Zonage  
 revu le : 22/05/2023

Planche : 1/1 Echelle : 1/2000

**Légende**

- Réseau d'Eaux Usées
- Réseau d'Eaux Pluviales
-  Station d'épuration
-  Bassin d'orage
-  Regard DO
-  Station de relèvement
-  Station de relèvement

Reproduction soumise à l'autorisation préalable du SDEA.  
 SCANSIS - IGN Paris - Reproduction interdite - Licence n°9226

